

Tablica informacyjna



:-) (Przepraszamy za utrudnienia
dziękujemy za wyrozumiałość :-)

Modernizacja ul.
.....
.....

 **Urząd Miasta Szczecin**
www.szczecin.eu



pole graficzne


pole graficzne


pole informacyjne

a)

:-) (Przepraszamy za utrudnienia
dziękujemy za wyrozumiałość :-)




Modernizacja ul.
.....
.....

 **Urząd Miasta Szczecin**
www.szczecin.eu



b)

Kolory:

-  PANTONE 485
-  PANTONE 287
-  BLACK 75%

Czcionki:

Myriad Pro bold
Myriad Pro italic

Zasady:

1. Wielkość tablicy - powinna być możliwie duża aby była zauważalna, a zawarte na niej informacje czytelne dla kierowcy. Jej dokładny rozmiar zależy od możliwości lokalizacyjnych.
 - preferowany projekt wg. wariantu „b” poziom
 - dopuszcza się stosowanie tablic dwustronnych
2. Tablice powinny być wykonywane wg. przedstawionego wzoru projektu graficznego – w załączeniu.
 - projekt podlega modyfikacjom w zakresie „pola informacyjnego” zaznaczone załączonej karcie
 - do pisma załączamy płytę z „otwartą wersją elektroniczną projektu” w PDF i Corel, niezbędne do wiernego przygotowania produkcji tablic oraz umożliwiające modyfikacje w „polu informacyjnym”
3. Tablica powinna być wykonywana w oparciu wskazane w projekcie kolorystykę, czcionki, elementy graficzne.
4. W przypadku uszkodzenia lub zabrudzenia tablice powinny być wymieniane lub oczyszczone.
5. W przypadku wątpliwości w kwestiach projektu graficznego proszę kontaktować się z BPiU Urzędu Miasta, Tel. 91 424 5979